ETAPA 11 (T. II) FÁCIL

TM Chirivel - Oria

Etapa de dificultad media (color azul). Es una etapa de transición entre la comarca de los Vélez y la Comarca del Almanzora. Tiene su inicio en El Contador, aldea de Chirivel. Encuadrado en un gran valle donde el cultivo primordial es el almendro. La primera parte de esta etapa cuenta con pocos desniveles que superar. La Tortosa, la cortijada de los Alamicos, Aspilla, son núcleos urbanos de este valle por los que pasaremos antes de dejar la comarca de Los Vélez.Se entrara en la comarca del Almanzora por el Cordel de las Cumbres. Los Álamos primer núcleo urbano de la comarca en esta ruta. Una vez dejada la Rambla de Pino nos adentraremos en la Sierra de Oria pasado el núcleo urbano de la Umbría de Arriba y transitado por la carretera A-349, llegaremos al pueblo de Oria final de esta etapa.

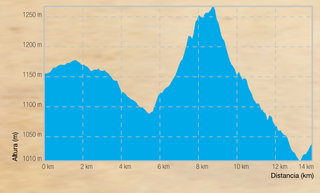

» Distancia total: **13.960 m** » Desnivel acumulado +: **347 m**
» Cota máxima: **1.268 m** » Desnivel acumulado -: **450 m**

ETAPA 12 DIFÍCIL

Oria - Lúcar

Etapa de dificultad media/alta (color rojo). Tiene su inicio en el pueblo de Oria, adentrándonos en sus campos de cultivo donde prima el almendro. Se pasará por EL campillo pedanía del municipio de Purchena. El camino irá subiendo entre pinares de repoblación. Para sortear nuevamente la Sierra de las Estancias, balcón privilegiado, donde se contempla el Valle del Slmanzora. Urrácal y Somontín, son pequeños y encantadores pueblos en las estribaciones de las Sierra de las Estancias que iremos dejando atras hasta llegar a Lúcar final de esta etapa.

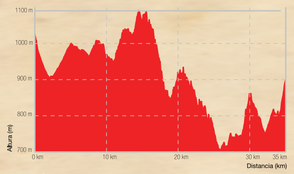

» Distancia total: **35.030 m** » Desnivel acumulado +: **1.005m**
» Cota máxima: **1.087 m** » Desnivel acumulado -: **1.171 m**

ETAPA 13 DIFÍCIL

Lúcar - Bacares

Etapa de dificultad media/alta (color rojo). Tiene su inicio en el pueblo de Lúcar en la parte meridional de la Sierra de las Estancias.Tras pasar por las pedanías de Cela, famosa por la renombrada "Balsa de Cela", manantial de aguas termales llegamos a El Higueral, pedanía del municipio de Tíjola, atravesamos el río Almanzora. El pueblo de Serón será la puerta de entrada a la repoblación, será el tramo más duro de esta etapa. En la subida pasaremos por las Menas de Serón, poblado minero del pasado siglo, ha sido rehabilitado recientemente por la Junta de Andalucía. Desde las Menas llegaremos a Bacares final de esta etapa.

» Distancia total: **51.230 m** » Desnivel acumulado +: **2.050 m**
» Cota máxima: **1.692 m** » Desnivel acumulado -: **1.748 m**

ETAPA 14 DIFÍCIL

Bacares - Abla

Etapa de dificultad alta/muy alta (color rojo). Tiene su inicio en el pueblo de Bacares en plena Sierra de los Filabres. Etapa que en su tramo comprendido en la comarca del Valle del Almanzora es prácticamente una subida constante. Iremos por las cimas de la Sierra, donde alcanzamos la máxima cota de la BTT TransAlmería-Almanzora, en las inmediaciones del Observatorio Astronómico del Calar ALto, con sus más de 2.100 m de altura de Almería. Desde aquí comienza un descenso que nos llevará hasta ALbla en la comarca Vecina de Alpujarra Sierra Nevada.

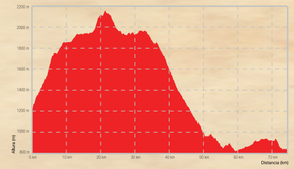

» Distancia total: **74.800 m** » Desnivel acumulado +: **1.320 m**
» Cota máxima: **2.150 m** » Desnivel acumulado -: **2.074 m**

ETAPA 23 MUY FÁCIL

TM Tahal - Laroya

Etapa de dificultad baja (color verde). Es una etapa de transición entre la comarca de Filabres-Alhamilla y la Comarca del Almanzora. La etapa tiene su inicio en Tahal en las estribaciones de la Sierra de los Filabres.Se entrara en la comarca del Almanzora por el Collado de Estella con 1.244 m de altitud y de vegetación autóctona mediterránea con en el término municipal de Laroya. Arroyo Franco y Estella a la vera de la ruta deben su nombre al origen Navarro de sus repobladores la zona . El Reul Alto Barriada de Laroya es el final de esta etapa.

» Distancia total: **6.430 m** » Desnivel acumulado +: **137 m**
» Cota máxima: **1.233 m** » Desnivel acumulado -: **249 m**

ETAPA 24 FÁCIL

Laroya - Macael

Etapa de dificultad media/alta (color azul). Tiene su inicio en El Reul Alto, barriada del pueblo de Laroya. donde se empieza subien hasta alcanzar la cota 1.500 m en aproximadamente 6 km, de ahí iremos bajando hasta las inmediaciones del rio Almanzora. Esta etapa se desarrolla enteramente en la Sierra de los Filabres, alternando en su camino bosque de pinos de repoblación con algunas zonas de bosque autóctonos de chaparros. Atravesaremos en la bajada de los pueblos de Sierro, Sufli y Purchena en la ribera del rio Almanzora. Macael pueblo que le da nombre al mármol d ela comarca es nuestro final de etapa y final de la BTT TransAlmería.

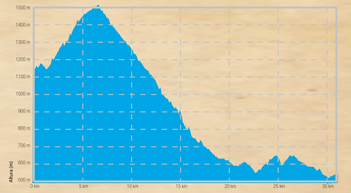

» Distancia total: **31.306 m** » Desnivel acumulado +: **750 m**
» Cota máxima: **1.500 m** » Desnivel acumulado -: **1.310 m**

ALGUNAS RECOMENDACIONES

» Circule a una velocidad moderada y controle su bicicleta.
» Ceda el paso a senderistas y caballistas.
» No abandone basuras ni deje huella de su paso.
» Use siempre el casco y no utilice auriculares.
» Disfrute del silencio del espacio.
» Respete los usos y costumbres de los pobladores de la sierra.
» Planifique las salidas con antelación.

INTERPRETACIÓN SEÑALES

Izquierda · Derecha · Recto · Equivocado · Precaución · Camino de ida y vuelta

DIFICULTAD RUTA

IMBA ESPAÑA

Difícil · Muy difícil · Muy fácil · Fácil

ALBANCHEZ

Acogedor pueblo situado en las estribaciones de la Sierra de los Filabres destaca por su arquitectura y calles singulares donde podrás disfrutar de una placentera visita. En el núcleo urbano de Albanchez existen numerosas casas señoriales destacando alguna de estas fachadas con grandes ventanales y portales, con enrejados en sus ventanas y balconadas en la primera planta. De época prehistórica aparecen algunos grabados rupestres de estilo esquemático pertenecientes al IV y III milenio A. C. localizados en Los Molinas Destacan algunos de sus monumentos como el Castillo de árabe del siglo XI y la Iglesia Parroquial del siglo XVI de estilo renacentista. Destaca además un edificio que hizo las funciones de almazara cuya planta baja albergó la maquinaria tradicional para la molturación del aceite.Junto al pueblo de Albanchéz discurre un arroyo, denominado arroyo Molino, cuyo nombre hace mención a los molinos hidráulicos que existieron en su día sobre esta zona. Cerca del núcleo urbano se observa la presencia de un cubo de piedra que perteneció a un antiguo molino harinero. Si continuamos curso arriba encontramos otro molinos como el Molino El Paraíso que conserva aún el salto de agua. Las fiestas más conocidas son las de Albanbeach y se celebran en el mes de julio destacando curiosas actividades de competición realizadas en una playa artificial. Además durante la tercera semana de agosto se llevan conmemoran las Fiestas de Moros y Cristianos.

ALCONTAR

Municipio situado al Norte de la Comarca al pie de la Sierra de los Filabres donde se sitúan algunos cortijos dedicados al turismo rural. En el núcleo urbano de Alcóntar y próximo a la iglesia encontramos el molino de Anica, aunque de reciente construcción, se trata de un interesante elemento para la visita. Dicho molino obtenía la harina mediante un motor eléctrico. Las reformas efectuadas así como su continuo mantenimiento permiten que el molino en su conjunto presente un perfecto estado de conservación. También resulta interesante la visita a la Iglesia Parroquial dedicada a Nuestra Señora del Rosario con una torre lateral en su fachada principal fue construida hacia 1820. Su interior alberga una valiosa muestra de la imaginería realista del siglo XIX. Las fiestas del 15 de agosto sirven para el reencuentro entre vecinos del pueblo que tuvieron que emigrar en la segunda mitad del siglo XX. Además destacan las fiestas de la Virgen del Rosario en la primera semana de octubre.

ARMUÑA DEL ALMANZORA

El municipio cuenta con pequeñas calles con un cuidado gusto por el blanqueo de sus casas donde podrás disfrutar de un placido recorrido. Su Iglesia Parroquial data del siglo XVI y cuenta con una magnífica custodia cordobesa del siglo XVII. Para los amantes de la arqueología y la historia el Castillo es una de las visitas obligadas Este se construyó con filitas y esquistos, piedra característica de la Sierra de los Filabres, y contaba con cuatro torreones, plaza de armas, polvorín, un patio con columnas de mármol, un acuartelamiento y residencia ducal. Las fiestas tradicionales se celebran la tercera semana de enero, el 17 de enero, coincidiendo con San Antón, cuyo reclamo tradicional son la degustación de unas riquísimas migas. Asimismo, otras importantes fiestas que se celebran en el municipio son las de San Marcos, el 25 de abril y las fiestas Patronales en honor a la Virgen del Rosario, durante el primer fin de semana de agosto.

ALBOX

Posee un enclave estratégico situado en el centro del Valle del Almanzora, disfrutando de buenas tierras para el cultivo de huertas. El municipio posee una actividad económica diversificada dedicada a la agricultura, la ganadería y el sector servicios, siendo uno de los núcleos más importantes de la comarca. El municipio alberga un importante patrimonio arqueológico y monumental entre los que destacan varias torres vigías y castillos de época musulmana como la Torre de Terdiguera, El Castillo de Albox y la Torre de Aljambra. Destacamos también la artesanía de Albox, siendo tradicionalmente un referente de la cerámica y la alfarería en la Comarca del Almanzora. En la actualidad perviven algunos artesanos como la alfarería de Los Puntas, que ha sido declarado Patrimonio Histórico Artístico, producción artesanal que ha pasado de generación en generación. Su gastronomía también ocupa un papel destacado con platos y recetas tradicionales siendo muy nombrada su repostería elaborada a partir de productos típicos de la zona como la almendra, la miel y la naranja. En cuanto a su patrimonio monumental puede visitarse el Templo Parroquial de Santa María, la Ermita de San Antonio, así como el Santuario de El Saliente donde se celebra una importante romería celebrada el 7 de septiembre declarada de Interés Turístico Andaluz. Las Fiestas Patronales coinciden con la festividad de Todos los Santos, celebradas durante la primera semana de noviembre.

ARBOLEAS

El municipio se alza sobre la margen derecha del río Almanzora con calles empinadas por restos de encinares y arbustos en el que podrás disfrutar de tranquilos paseos contemplando sus calles y sus pequeñas huertas cercanas al río. Conserva numerosos encinas centenarias que se dedicaban al sesteo del ganado. En los barrancos podemos encontrar nogueras, serbales y cerezos. La visita por Chercos Viejo puede ser una grata experiencia para los visitantes que quieren conocer un lugar único, con pequeñas y empinadas cuestas, que conserva una arquitectura singular.Destacan los grabados prehistóricos situados en río de Chercos sobre la parte más encajada de dicho valle. Se trata de figuras esquemáticas con representaciones humanas, animales, triángulos y símbolos en forma de herradura. Destaca también su alcazaba construida a mediados del siglo X y la Iglesia Parroquial cuya última reconstrucción data del siglo XIX, aunque remonta su origen a comienzos del siglo XVI. Las Fiestas Patronales se celebran durante la festividad de San Lorenzo, la segunda semana de agosto. Además son famosas las partidas o "juegos de bolos" que se realizan durante Semana Santa, juegos que cuentan con gran popularidad entre los habitantes de la comarca.

CÓBDAR

Pequeño municipio situado en la parte más oriental de la Sierra de los Filabres. Disfrutaras de un tranquilo y agradable paseo por sus tranquilas calles pudiendo contemplar su arquitectura popular. La geología y el mármol han influido en la economía de sus gentes, pueblo dedicado a la agricultura, la ganadería y más recientemente a las actividades de minería del mármol.La Peña de Cobdar es sin lugar a dudas uno de los mejores monumentos naturales del entorno. Un paisaje dominado por algunas cumbres con restos de encinares y bosque mediterráneo y paisajes dominados por la acción humana en la que el cultivo y pastoreo han convivido durante siglos.Los monumentos más destacados son la Parroquia de Santa María construida en el siglo XVII y la Terna de Cobdar, bello edificio de arquitectura civil. Las Fiestas más destacadas son las de San Sebastián celebradas el 20 de enero y la Virgen de la Piedad de la primera semana de agosto.

BAYARQUE

Pequeño municipio situado al pie de la Sierra de los Filabres donde podrás disfrutar de magníficas vistas y paisajes de la sierra y la comarca. El río Bacares transforma el paisaje típico almeriense, recogiendo el agua de la Sierra formando magníficas vistas con frondosos y verdes paisajes. Destacamos para los amantes de la naturaleza el área recreativa de la Rosariera y la pedanía de El Coto.El pueblo se encuentra dividido por la rambla en dos pequeños núcleos urbanos, el barrio de la Ermita y el propio pueblo. Entre su arquitectura monumental destaca la Iglesia Parroquial de la Virgen del Rosario que data del siglo XVI.Los festejos patronales se celebran entre el 6 y el 8 de agosto, realizándose una representación de tradicional de Moros y Cristianos. También son famosas las fiestas de San Blas, el 3 de febrero, en las que se ofrecen las degustaciones de tostadas de flores casa por casa.

BACARES

Pueblo enclavado en la ladera septentrional de la Sierra de los Filabres a una altitud de 1201 metros, donde destacan la fuerza de su paisaje donde se levantan importantes macizos montañosos como la Tetica de Bacares, acompañado de un bosque de encinas, pinos carrascos, enebros junto a distintos arbustos mediterráneos como el lavanda, espliego, romeros, etc. Destacan también los barrancos que bajan de la sierra donde se conservan algunos bosques galerías formados por chopos, olmos, fresnos o saucos. La acción humana dejó también su impronta sobre el paisaje, surcado por un sistema de terrazas para ganar terreno a las pendientes y sembrar el trigo y la cebada tradicionales, junto a pequeñas huertas en las zonas más húmedas.La riqueza minera de la Sierra hizo prosperar la instalación de varias compañías inglesas, holandesas y españolas hacia 1870 que produjo un cierto despegue económico para el municipio y algunas zonas cercanas. Uno de los elementos arqueológicos emblemáticos del lugar es el Castillo de Bacares, restaurado recientemente, donde se ha ubicado un pequeño Centro de Interpretación. Junto a la Plaza del Pueblo destaca su Iglesia Parroquial que conserva parte de un artesonado mudéjar. Las fiestas se celebran del 12 al 14 de septiembre en honor al Cristo de Bacares acudiendo numerosos fieles y romeros de toda la comarca.

FINES

Municipio ligado a la minería e industria del mármol experimentó un gran desarrollo durante los últimos años. Dentro de su arquitectura monumental y religiosa podemos destacar el Castillo de Fines construido durante la etapa musulmana, la Iglesia de Nuestra Señora del Rosario, de estilo mudejar, la Iglesia de San Sebastián de estilo neoclásico, construida durante el siglo XVIII.Las Fiestas Patronales se celebran durante la festividad de San Esteban, el día 2 de agosto. También son muy nombradas las Cruces de Mayo, celebradas el día 5 de mayo. Destacan además la celebración de una serie de eventos culturales programados a lo largo de todo el año con actuaciones de teatro y conciertos.

CHERCOS

Municipio situado en parte oriental de la Sierra de los Filabres, rodeado de naturaleza dominada por restos de encinares y arbustos en el que podrás disfrutar de tranquilos paseos contemplando sus calles y sus pequeñas huertas cercanas al río. Conserva numerosos encinas centenarias que se dedicaban al sesteo del ganado. En los barrancos podemos encontrar nogueras, serbales y cerezos. La visita por Chercos Viejo puede ser una grata experiencia para los visitantes que quieren conocer un lugar único, con pequeñas y empinadas cuestas, que conserva una arquitectura singular.Destacan los grabados prehistóricos situados en río de Chercos sobre la parte más encajada de dicho valle. Se trata de figuras esquemáticas con representaciones humanas, animales, triángulos y símbolos en forma de herradura. Destaca también su alcazaba construida a mediados del siglo X y la Iglesia Parroquial cuya última reconstrucción data del siglo XIX, aunque remonta su origen a comienzos del siglo XVI. Las Fiestas Patronales se celebran durante la festividad de San Lorenzo, la segunda semana de agosto. Además son famosas las partidas o "juegos de bolos" que se realizan durante Semana Santa, juegos que cuentan con gran popularidad entre los habitantes de la comarca.

CANTORIA

El municipio de Cantoria es un pueblo enclavado en el centro de la comarca del Almanzora, siendo uno de los pueblos que gestionan diversos servicios del valle del Almanzora. Destaca su patrimonio arquitectónico, monumental e industrial, destacando el Convento de las Divina Infantita, de estilo barroco popular, construido a caballo entre el siglo XVIII y XIX, la Iglesia Parroquial de Nuestra Señora del Carmen, la Casa del Marqués de la Romana del siglo XVI y el Teatro Saavedra. Sin duda alguna, destaca el Palacio del Almanzora, localizado en la barriada de Almanzora, construido durante la segunda mitad del siglo XIX, con algunas influencias neoclásicas. El patrimonio industrial de la comarca también dejó su huella en el municipio como la antigua Estación de Ferrocarril, y el Puente de Hierro, obras pertenecientes al pasado minero e industrial de la Comarca.Quizás una de las fiestas más importantes de Cantoria sean las fiestas de San Anton, celebradas entre el 16 y 17 de enero, donde el pueblo realiza múltiples hogueras y los jóvenes prenden las carretillas, remontándose la tradición a épocas antiguas. Otra de las fiestas que se celebran son las fiestas patronales de San Cayetano, celebradas en torno al 7 de Agosto.

LÍJAR

Pueblo enclavado en plena Sierra de los Filabres que cuenta con estrechas y empinadas calles donde el visitante podrá perderse y disfrutar de la tranquilidad. Destaca por sus bellas casas donde aún se conserva la técnica del encalado. Por su entorno discurre también un pequeño sendero.Destacan los monumentos religiosos como la Iglesia Parroquial construida en el siglo XVII y la Ermita de la Virgen de Fátima.Sus fiestas patronales se celebran a partir del 9 de septiembre, coincidiendo con una serie de actividades culturales y deportivas. Las fiestas más destacadas son además los San Antones, el 17 de enero, con sus tradicionales hogueras, las fiestas de San Blas, entre 1 y 3 de febrero, la Semana Santa y la Romería de la Virgen de Fátima.

OLULA DEL RÍO

Entre la modernidad y la tradición encontramos el municipio de Olula del Río, crecimiento que debe a su industria del mármol, siendo otro de los grandes núcleos de la Comarca del Almanzora. Gran parte de su actividad económica está dedicada al comercio y a los servicios.Museo Casa Ibáñez alberga una de las mayores colecciones de Arte Contemporáneo de Andalucía que deberás conocer. En cuanto a su patrimonio monumental podrás visitar La Iglesia de San Sebastián, construida en el siglo XVIII, de estilo neoclásico, la Iglesia de la Asunción y de la Concepción, estas últimas decoradas en mármol. También podremos encontrar algunas casas tradicionales que persisten por las calles del pueblo, así como las ruinas de otra fortaleza nazarí y un aljibe de época musulmana. Las Fiestas Patronales se celebran el día de San Sebastián y San Ildefonso, entre el 20 y el 23 de enero, festejando el Par y las Carretillas que consisten en una batalla de petardos durante la noche y la ofrenda de rosquillas al santo lanzadas desde las casas durante el día. También son motivo de celebración Los Carnavales, la Semana Santa y las Cruces de Mayo.

IMBA ESPAÑA

Proder-Almanzora

SIERRO

El municipio de Sierro se enclava en plena Sierra de los Filabres en la que podrás disfrutar de plena naturaleza. Su arquitectura típica y sus calles empinadas ofrecen un escenario único para el descanso del visitante. Su economía ha estado basada tradicionalmente en la agricultura, la ganadería y actividades de recolección como la miel, afamada en toda la comarca, aunque durante los últimos decenios su economía se ha centrado en el mármol. Los lugares más destacados son el Antiguo Aljibe de época árabe, situado en la parte más alta del pueblo, el castillo árabe y la Iglesia Parroquial de una sola nave y cubierta por una bóveda de cañón.Cuenta con una rica gastronomía destacando quizás los dulces de Sierro, relacionados sin duda con su producción de miel, siendo muy renombrados sus roscos, hornazos, buñuelos y tortas de manteca. Las Fiestas Patronales se celebran en honor a San Sebastián el 20 de enero, donde es tradición lanzarle roscos y dulces al paso del santo. También son muy conocidas sus fiestas de Moros y Cristianos durante el primer domingo de septiembre.

MACAEL

Moderno pueblo que debe su auge a la minería y la industria de transformación del mármol. Aunque sus orígenes se remontan a la prehistoria, su ubicación actual puede remontarse a época musulmana, en la actual calle del Barranco. Durante esta etapa comienza a generalizarse las explotaciones de bloques de mármol a distintas zonas de la península. Las modernas explotaciones coinciden con la instalación de la línea ferrea del Almanzora, y posteriormente con el desarrollo tecnológico y una mayor mecanización de las extracciones y transformaciones de la piedra, siendo referencia de esta labor en la comarca.Durante la visita al pueblo no dejaremos de dar un paseo por sus calles y plazas, destacando diversas casas señoriales de principios del siglo XX, entre los que podemos destacar el Ayuntamiento viejo, la Iglesia Parroquial de Santa María del Rosario, de estilo mudéjar, construida durante el siglo XVII, el Monumento al Cantero, el Mirador de la Virgen del Rosario, las columnas de la Cruz de Mayo y la Cruz de los Mozos, como monumentos antiquísimos.Las Fiestas Patronales de la Virgen del Rosario se celebran el 7 de octubre. Además se celebran las fiestas de El Carnaval, El Cazador, la Semana Santa, el Cantero y San Marcos el 25 de abril.

LAROYA

El municipio de Laroya se enclava en uno de los lugares más emblemáticos de la Sierra de los Filabres, constituyendo un mirador privilegiado de la comarca. Destaca también por disponer de pequeñas y tranquilas calles donde se puede disfrutar de un paisaje y una naturaleza bien conservado. Desde su mirador se puede contemplar las pequeñas huertas situadas en torno al río en un complejo e intrincado sistema de terrazas. En torno al río se conservan importantes zonas con vegetación de ribera en las que dominan las alamedas. Debido a su altitud durante los veranos disfruta de noches frescas ideales para el descanso y el disfrute del visitante. Durante los últimos años el pueblo ha hecho una apuesta importante de turismo rural contando con una variada oferta turística. En el paseo por el municipio podemos visitar la Iglesia Parroquial, construida durante el siglo XVII, de influencia mudéjar alberga gran cantidad de arte sacro. Las fiestas más señaladas son las Hogueras de San Antón, celebradas el 17 de enero, las de la Candelaria, el 2 de febrero, las Cuartetas el 4 de abril, San Marcos, el 25 de abril, y las más celebradas las de San Ramón Nonato, el 31 de agosto.

ORIA

Municipio situado en las estribaciones de la Sierra de las Estancias a 1020 m de altitud, alberga diversos rincones donde el visitante podrá disfrutar de sus calles, su arquitectura popular y los paisajes que le rodean.Este cuenta con importante patrimonio cultural y natural. Así, destacan numerosos restos arqueológicos como El Picacho de Oria, asentamiento argárico que conserva parte de los lienzos de cabañas del II milenio a.C. Además cuenta con diversos castillos y torres como la Alcazaba situada en el propio núcleo urbano, la Torre de la Rambla de Oria, El Villar, y el Fuerte de Ollas. También existen importantes vestigios de su arquitectura tradicional entre los que destacan los molinos hidráulicos y la Casa de la Tercia del Marques construida durante el siglo XVIII. Otro de los referentes sin duda es la Iglesia de Ntra. Sra. de las Mercedes, siendo uno de los mejores referentes del barroco almeriense. Asimismo el municipio cuenta con una buena cantidad de paisajes naturales donde el visitante podrá disfrutar de los pinares de la sierra, las alamedas de algunos de sus barrancos, así como diversos paisajes agrícolas y fuentes dispersas en todo el territorio.Las fiestas más importantes son las de San Antón, el 17 de enero, mientras se saca el santo se quema gran cantidad de pólvora por las calles, San Blas el día 3 de febrero, Semana Santa y las Cruces de Mayo.

TIJOLA

El municipio de Tíjola se encuentra situado al norte de la Comarca, sobre la margen derecha del Río Almanzora, considerado como puerta de entrada a varias zonas de interés turístico de la Sierra de los Filabres. Podrás realizar un agradable paseo por las calles y plazas de su casco urbano cargado de monumentos fruto de un rico pasado. En el centro del pueblo destaca la Plaza del Ayuntamiento, cuidada plaza que conserva su arquitectura típica con amplias casonas construidas a fines del siglo XIX junto a la propia fachada del Ayuntamiento. Podemos destacar la Iglesia Parroquial de Santa María de fachada renacentista con una torre cuadrada formada por dos cuerpos situada en su parte derecha. El municipio cuenta además con importantes zonas donde podrás disfrutar de su naturaleza y legado patrimonial, destacando la ruta por el Río Bacares pasando por una fuente conocida como del huevo, y continuar subiendo hasta la parte alta de la Cerrá. Allí se localiza la antigua Tíjola, y todo un conjunto de yacimientos arqueológicos que arrancan en la Prehistoria y llegan hasta la Edad Media. Las Fiestas Patronales se celebran en honor a la Virgen del Socorro, el 15 de septiembre. Además otra de las fiestas populares más celebrada es el Carnaval realizando numerosos desfiles, la quema de la Bruja Piturra y el entierro de la Sardina. La Semana Santa es otra de las festividades religiosas más venerada.

SUFLÍ

Municipio tranquilo y acogedor situado al pie de la Sierra de los Filabres, rodeado de pinares y encinares. Durante los últimos años ha transformado su economía agrícola mediante la diversificación y la inversión el sector agroindustrial, siendo afamada sus producciones de Fritada de Sufli cuyos ingredientes principales son pimiento asado, tomate cocido y el aceite de oliva.Entre sus calles y plazas podemos visitar la Iglesia Parroquial de San Roque construida en la segunda mitad del siglo XVI, cuyo edificio posee una nave central dividida por columnas y una torre cuadrada en su lateral. La Ermita de la Cruz construida originalmente durante el siglo XVIII y reconstruida a comienzos del siglo XX. Las Fiestas Patronales se celebran en San Roque, el 16 de agosto. También se celebra el día de San Marcos, el 25 de abril, cuando se degustan los típicos hornazos. Además la fama alcanzada por su famosa fritada hace que se organice una fiesta propia para promocionar este producto y su consumo.

LÚCAR

El municipio se sitúa en la cara meridional de la Sierra de las Estancias conformando un pequeño y atractivo pueblo de calles estrechas, empinadas y bien engalanadas donde el visitante podrá disfrutar de su arquitectura popular. Antes de llegar al centro del pueblo podemos paramos en el mirador y contemplar una vista panorámica de nuestra comarca. Si visitas el pueblo no dejes de conocer sus calles, la Iglesia Parroquial y el Alto del Balcón del Almanzora. Destaca además la Piedra Lobera, espectacular promontorio calizo de 2.071 m de altitud, que debe su nombre a que fue en este lugar donde se exterminaron los últimos lobos de la comarca. Fue declarada monumento natural en el año 2001, por sus especiales características de conservación especies vegetales adaptadas a las condiciones climáticas y de aridez del sureste peninsular, destacando especies como Arenaria Tomentosa, la madreselva del pirineo y la peonia también conocida como rosa del monte. Además deberás visitar la Balsa de Cela, situada a escasos kilómetros del núcleo de población, en la pedanía de Cela, donde puedes disfrutar de un baño en un maravilloso manantial de aguas termales.

SOMONTÍN

Enclavado en plena Sierra de los Estancias encontramos el pueblo de Somontín. Sus orígenes se remontan al menos a época romana. Posee un pequeño casco urbano donde podremos contemplar su arquitectura popular de pequeñas y blancas casas decoradas con balcones de forja y puertas con herrajes.Si damos un paseo por su casco urbano conoceremos algunas de sus calles típicas, y algunos rincones y plazas como la de la Constitución, que conserva un sistema porticado conocidos popularmente como "emporchados" que se remontan al origen árabe de las actuales construcciones. Algunas de ellas se utilizaban para el secado de pimientos y embutidos. Destacamos también la Iglesia Parroquial de Santa María de estilo mozárabe fue construida durante el siglo XVI sobre la antigua mezquita de Aljama.Sus Fiestas Patronales se celebran en honor a San Sebastián el 20 y 21 de enero, invitando a todos los visitantes a un vino y a garbanzos "torraos". Coincidiendo con sus fiestas patronales se celebran también las fiestas de Moros y Cristianos.

PARTALOA

Acogedor municipio situado al pie de la Sierra de las Estancias. El paisaje está formado por estratos de rocas conglomeradas situadas sobre margas que el agua erosiona con el paso del tiempo provocando que las capas superiores se fracturen y caigan, formando un espectacular paisaje, donde los fondos de valle se rellenan con bloques y rocas de distinto tamaño. En el pueblo se puede visitar la Basílica de la Virgen de las Mercedes, de estilo barroco monumental declarado histórico-artístico. Las Fiestas Patronales se celebran el día de San Antonio, el 13 de Junio, momento en que muchos habitantes regresan por vacaciones, conmemorando además los Moros y Cristianos. Se celebra también el día de San Miguel, el 29 de septiembre, las fiestas de Cerro Gordo, el 24 de mayo, conmemorando el día de la Ascensión.

URRACAL

Municipio situado en la parte meridional de la Sierra de las Estancias de calles estrechas y empinadas de tradición árabe junto a las casas blanqueadas confieren al pueblo de un original recorrido turístico. La Plaza de la Constitución es el punto más céntrico del pueblo donde se localiza el edificio del antiguo Ayuntamiento y la Iglesia de Santa María, construida durante el siglo XVI, posee tres naves, una central y dos laterales con una techumbre oval decorada con pinturas. El entorno del municipio también invita a la práctica de senderismo y rutas de montañas para conocer sus magníficos paisajes, formados por montañas y barrancos que constituyen un balcón natural de la propia Sierra de las Estancias y el Valle del Almanzora.Las Fiestas Patronales se celebran en honor a San Blas, entre el 3 y 4 de febrero, además durante el segundo fin de semana de agosto se celebran sus fiestas de verano. Otras fiestas importantes en el municipio son San Marcos, celebradas el 25 de abril, y el Judas del Domingo de Resurrección.

PURCHENA

Municipio que ha sido tradicionalmente el centro geográfico, histórico y administrativo de la comarca del Almanzora. Al visitar sus calles y plazas podrás descubrir bellos y magníficos rincones donde disfrutar de su arquitectura y su gente. Destacan algunas de sus plazas como la de Gustavo Villapalos, la Constitución o Plaza Larga donde se ubica un monumento dedicado al legado andalusí. Rodeando a estas plazas se pueden admirar algunas casas decimonónicas de gran interés por el tratamiento de las fachadas, con bonitas rejerías, balcones y juegos de ventanales. Una interesante visita puede ser El Museo Arqueológico donde podrás descubrir la historia del municipio y la comarca, así como interesantes piezas arqueológicas como mâqâbirillas (lápidas funerarias) de mármol, diversas vasijas decoradas de época musulmana, monedas y muchos otros objetos procedentes de excavaciones en la Alcazaba. Uno de los monumentos más significativos es la Iglesia de San Ginés.Los Juegos Moriscos de Aben Humeya, declarados de interés turístico nacional, se han convertido durante los últimos años en una festividad de referencia en toda la comarca que se celebran coincidiendo con la onomástica de San Ginés. Quizás otra festividad singular sea La quema del muñeco, tradición original y única en la comarca, que posee ciertos paralelismos con el entierro de la sardina y la celebración del Carnaval.

SERÓN

Uno de los municipios más emblemáticos de la comarca, encajado en las estribaciones de la Sierra de los Filabres, posee una estructura urbana típica de asentamiento sobre terrazas, características de los pueblos árabes. Quizás lo que más destaque sea su Castillo Nazarí, construido en el siglo XIII. Se trata de una fortaleza imponente de planta rectangular en el que se levantan cuatro torreones en sus esquinas. Esta fortaleza defendía una parte importante del territorio de la comarca durante la época musulmana. Destaca la Torre del reloj, construida en estilo neomudéjar, formada por dos cuerpos con ventanas que se asoman en sus frentes. También destacan la Ermita de Nuestra Señora de los Remedios y la Iglesia Parroquial de la Anunciación del siglo XVII, de estilo mudéjar.La actividad minera de fines del siglo XIX y comienzos del siglo XX dejó un importante legado industrial, entre los que destacan el Poblado Minero de Las Menas, rehabilitado recientemente para uso turístico, la antigua Estación de Ferrocarril y el descargadero de los Canos. Desde Las Menas se pueden realizar varias rutas como la del Manzano y el Cortijuelo, con paisajes en los que dominan los bosques, zonas montañosas y profundas gargantas.Las Fiestas Patronales mas importantes son La Candelaria, el 2 de febrero, la Virgen de los Remedios y San Roque, entre el 13 y 16 de agosto, San Miguel el 29 de septiembre, Santa Lucia el 13 de septiembre. También es muy conocida la Fiesta del Jamón durante el primer fin de semana de julio.

ZURGENA

Municipio situado en la zona más oriental de la comarca, se sitúa en la vega del Almanzora rodeado de frutales como naranjos y limoneros, donde destacan sus dos núcleos de población más importantes Zurgena y la Alfoquía, esta última situada sobre la otra margen del río. Durante la visita podemos conocer La Iglesia Parroquial de Zurgena dedicada a San Ramón Nonato. Esta fue construida durante el siglo XVI de estilo neomudejar sobre una mezquita anterior. Otro de sus monumentos más importantes es la Torre del Reloj, construida también sobre una estructura árabe anterior. Podrás visitar también la antigua Estación de Ferrocarril, situada en la Alfoquía. Edificio restaurado que ha sido habilitado para sala de conferencias y actos culturales por parte del Ayuntamiento. Las Fiestas Patronales de Zurgena se celebran en honor a